

Кировская область

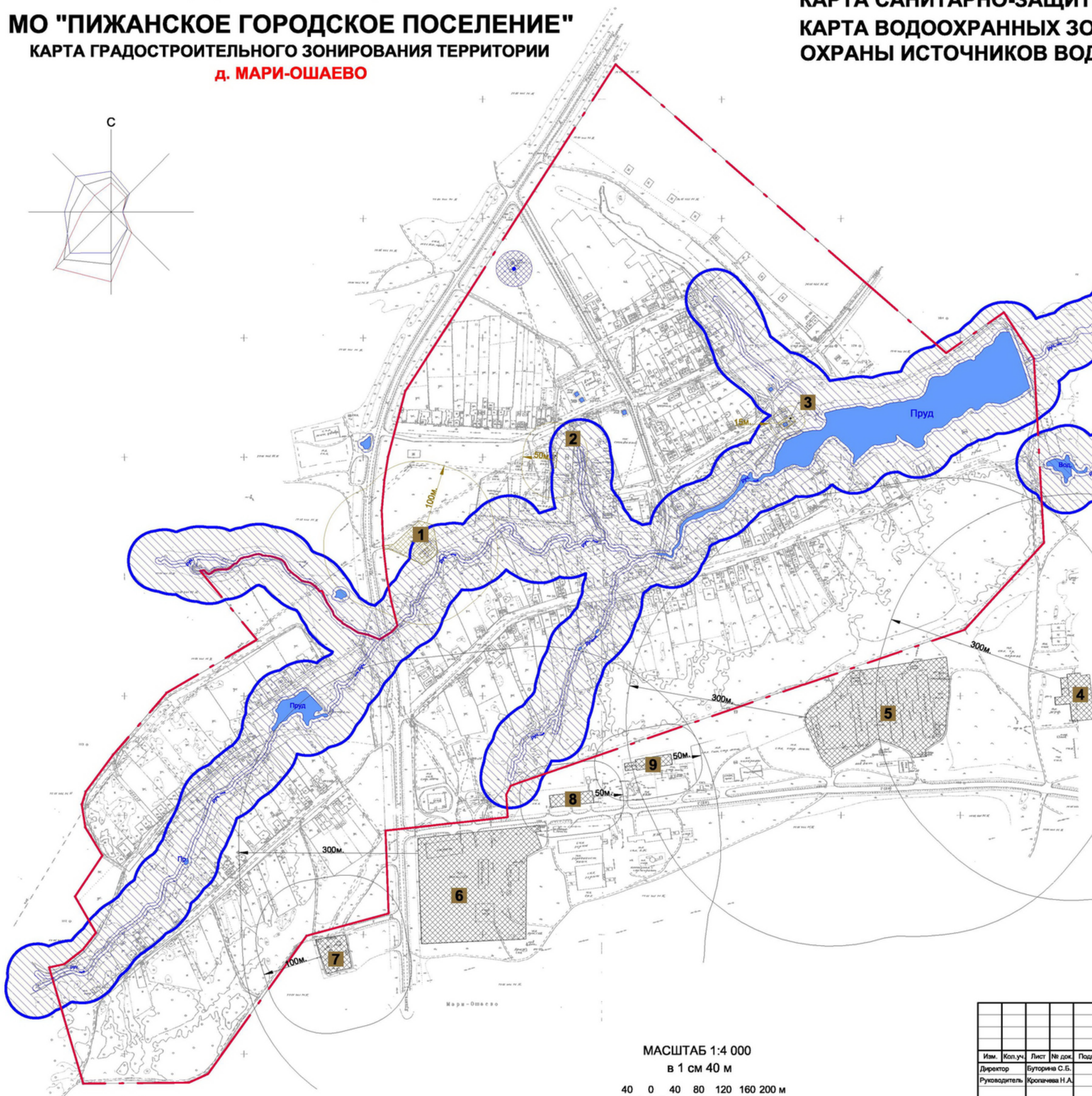
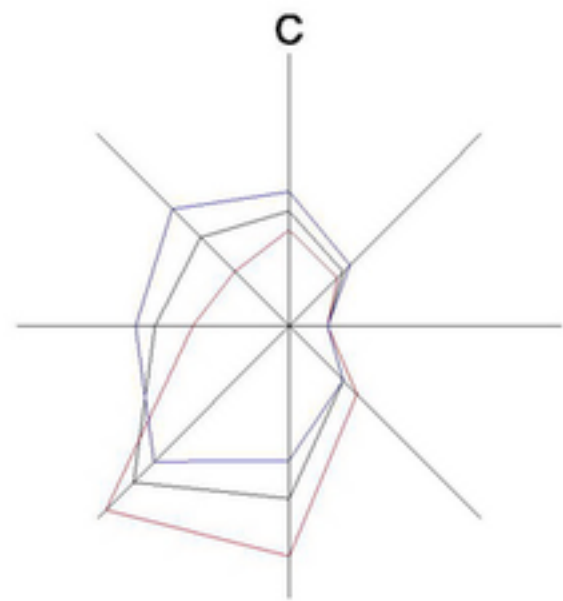
МО "ПИЖАНСКОЕ ГОРОДСКОЕ ПОСЕЛЕНИЕ"

КАРТА ГРАДОСТРОИТЕЛЬНОГО ЗОНИРОВАНИЯ ТЕРРИТОРИИ

д. МАРИ-ОШАЕВО

КАРТА САНИТАРНО-ЗАЩИТНЫХ ЗОН

КАРТА ВОДООХРАННЫХ ЗОН И ЗОН САНИТАРНОЙ ОХРАНЫ ИСТОЧНИКОВ ВОДОСНАБЖЕНИЯ



Условные обозначения

- Граница населенного пункта
- Экспликационный номер объектов источников загрязнения окружающей среды
- Граница санитарно-защитной зоны производственно-коммунальных объектов в пределах населенного пункта
- Территория производственно-коммунальных объектов IV-V класса вредности
- Граница санитарно-защитной зоны производственно-коммунальных объектов за пределами населенного пункта
- Территория производственно-коммунальных объектов за пределами населенного пункта
- Граница водоохранной зоны
- Территория прибрежной защитной полосы
- Граница береговой полосы общего пользования
- Зона 1-го пояса санитарной охраны источников водоснабжения (не менее 50 м. от водозабора)
- Артезианская скважина
- Водоёмы, водотоки, иск. пожарные водоёмы

Перечень объектов - источников загрязнения окружающей среды на территории д. Мари-Ошаево

Экспл. №	Наименование объекта	Класс санитарной вредности по СанПиН 2.2.1/2.1.1-1200-03	Размер СЗЗ, м
Объекты на территории д. Мари-Ошаево			
1	Столярный цех	IV	100
2	Котельная	V	50
3	Очистные сооружения	-	15
Объекты за пределами территории д. Мари-Ошаево			
4	Молочно-товарная ферма	III	300
5	Телятник	III	300
6	Машинный двор	III	300
7	Склад ГСМ	IV	100
8	Склад зерна	V	50
9	Материальный склад	V	50

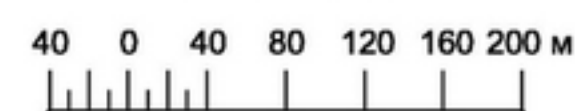
Примечание: ориентировочный размер СЗЗ определенный по классификации СанПиН 2.2.1/2.1.1-1200-03 должен быть обоснован проектом санитарно-защитной зоны и подтвержден результатами натурных исследований и измерений

Перечень водных объектов на территории д. Мари-Ошаево

№ п/п	Наименование водоема/водотока	Куда впадает водоток, местоположение водоема	Длина рек, ручьев (км)	Ширина водоохранной зоны, м	Ширина прибрежной защитной полосы, м	Ширина береговой полосы, м
1	р. Безмянная	р. Пижанка	6	50	50	5
2	Ручьи	р. Безмянная	-	50	50	5
3	Пруды на водотоках			50	50	5

Примечание:
 - для реки, ручья протяженностью менее десяти километров от истока до устья водоохранная зона совпадает с прибрежной защитной полосой (ст.65 Водного кодекса РФ, п. 5);
 - при реализации документов территориального планирования граница прибрежной защитной полосы должна устанавливаться в каждом конкретном случае на основании расчетов, в зависимости от уклона местности (в соответствии со ст.65 Водного кодекса РФ, п. 11).

МАСШТАБ 1:4 000
в 1 см 40 м



МК 1/4-207-08-П						
Правила землепользования и застройки территории МО "Пижанское городское поселение" Пижанского района Кировской области						
Изм.	Коп.уч.	Лист	№ док.	Подпись	Дата	
Директор	Буторина С.Б.					Заказчик: Администрация МО "Мари-Ошаевское сельское поселение"
Руководитель	Кропачева Н.А.					Стадия Лист Листов П 1 2
Исполнитель	Лажин В.В.					Карта градостроительного зонирования территории д. Мари-Ошаево Карта водоохраных зон и зон санитарной охраны источников водоснабжения. Карта санитарно-защитных зон М 1:4 000
						МАУ "Архитектура"